



OPERAČNÍ PROGRAM
ŽIVOTNÍ PROSTŘEDÍ



EVROPSKÁ UNIE
Evropský fond pro regionální rozvoj

Pro vodu,
vzduch a přírodu

Úprava veřejných prostranství Boskovice Palackého, Růžové a Wolkerovo náměstí

Dokumentace k podání žádosti do OPŽP

E.07 - FOTODOKUMENTACE



VYPRACOVALA: Ing. Jitka Vágnerová, září 2015




OPERAČNÍ PROGRAM
ŽIVOTNÍ PROSTŘEDÍ



EVROPSKÁ UNIE
Evropský fond pro regionální rozvoj

Pro vodu,
vzduch a přírodu


PALACKÉHO NÁMĚSTÍ



Pohled na centrální část parčíku



Pohled na jihozápadní část parčíku



Strom č. 10, v pozadí 9 a 2



Strom č. 13



Strom č. 6



Keř K1 – k odstranění



Stromy č. 2, 3 a 9



Strom č. 1



Strom č. 12



Strom č. 8

RŮŽOVÉ NÁMĚSTÍ



Růžové náměstí – centrální část - sever



Růžové náměstí – západní část



Pohled od průchodu u Komerční banky



Centrální část



OPERAČNÍ PROGRAM
ŽIVOTNÍ PROSTŘEDÍ



EVROPSKÁ UNIE
Evropský fond pro regionální rozvoj

Pro vodu,
vzduch a přírodu



Růžové náměstí – u parkoviště




Pohled ze severního okraje

WOLKEROVO NÁMĚSTÍ



Celkový pohled na Wolkerovo nám.



Břízy č. 9 a 10



Pohled na hřiště navržené ke zrušení, stromy
inv. č. 20 – 23



Ořešák (č. 39 – foto duben 2016



Pohled na kmen a do koruny staré třešně (duben 2016)



Strom č 25 - lípa (duben 2016)

Javory č. 14 a 15



Nasazení koruny na stromě č. 13

Stromy č. 11 a 12 (tlaková vidlice)